



2023

Vooraleer je aan de tocht begint, lees eerst onderstaande opmerkingen.

Privè eigendommen nooit betreden, alle antwoorden zijn te zien vanop de openbare weg of een openbare plaats.

-De TRAJECT-VRAGEN worden (tenzij anders vermeld) gesteld in volgorde van het traject en de antwoorden moeten telkens terug te vinden zijn tussen de vorige en de volgende wegaanduiding.

-De FOTO-ZOEKVRAGEN kun je op elk moment van de zoektocht tegenkomen.

-Wanneer een straatnaam enkel tussen haakjes wordt vermeld, dan betekent het, dat je het straatnaambordje op die plaats niet kunt zien. Het is dan louter als extra informatie bedoeld.

-Alle antwoorden (behalve de puzzels) moet je ter plaatse kunnen vinden.

-Als je denkt dat een vraag ter plaatse onoplosbaar is, noteer je op het antwoordformulier "onoplosbaar"

-Nog een extra tip: lees én schrijf wat er staat.

Hoofd- of kleine letters zijn niet belangrijk. Maar: Karel De Grote is niet Karl De Grootte

-Een woord kan zowel het voorwerp zelf als een afbeelding ervan zijn. Bij een vraag als "hoeveel stoelen zie je" kan het dus een echte stoel zijn of/en de afbeelding ervan.

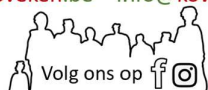
 START- EN EINDPUNT: Heirbrugmolen, Heirbrugstraat 160, 9160 Lokeren

Versie 2023-06-11 © Mireille Michiels voor Koveken vzw



Voorzitter **Stef Rooman**
0479 99 83 31
Jutestraat 11 Bus 601
9160 Lokeren

www.koveken.be – info@koveken.be



Secretaris **Eddy Van Bockstal**
0486 437 399
Veerstraat 3
9160 Lokeren



TRAJECT

We starten onze zoektocht zoals altijd aan de Heirbrugmolen, een uniek monument in onze Kovekenswijk. Een wegel tussen de nummers 158 en 166 van de Heirbrugstraat leidt je tot aan deze molen.

Bewonder de prachtige make-over die de Molensite onlangs kreeg en los op deze site de eerste trajectvraag op.

Trajectvraag 1

We fietsen langs de molen over het nieuw aangelegde pad, over een houten bruggetje, langs de moestuintjes en verlaten de Molensite.

We gaan rechts en onder de spoorwegoverweg onmiddellijk terug rechts in de Zeeldraaierstraat.

Aan het volgende kruispunt gaan we rechtdoor in de Vijgenstraat.

De straat wordt een pad dat naar rechts afbuigt en tot aan de Durme leidt, we volgen dit pad en wanneer we aan de Durme komen gaan we naar links.

We volgen het pad tot de asfaltbedekking ophoudt en rijden links het hellingetje af. We komen nu in de Veerstraat.

We slaan rechtsaf in de Heilige Geestmolenstraat.

In de eerste straat links, Ward De Bockstraat, rijden we in, vervolgens eerste rechts, de Weergrachtstraat.

Op het einde naar rechts (Visselaarstraat) en rechtdoor tot een T-splitsing. Hier gaan we naar links.

Bij het volgende kruispunt gaan we rechtdoor in de Sijpstraat.

Trajectvraag 2

We nemen de eerste weg naar rechts, de Rootweg, die we tot op een T-splitsing volgen.

Hier gaan we links.

En we nemen de volgende aardeweg links, de Sluisdreef.

Bij de volgende splitsing rijden we rechtdoor en bij de T-splitsing daarna slaan we rechtsaf en rijden tot aan het water (Zuidlede) waar we het pad naar rechts blijven volgen.

Links over een houten brugje en op het einde van dit pad naar links tot aan het kruispunt (fietsknooppunt 81) Hier rijden we rechts de aardeweg in (naast het geasfalteerde spoorwegpad)

Vervolgens rijden we de eerste aardeweg naar links in en blijven die volgen.

Links meedraaien, naar rechts is een privé weg.

De aardeweg gaat over in een betonweg, we rijden verder.

Op de T splitsing gaan we links

Trajectvraag 3

We komen terug uit bij fietsknooppunt 81.

Nu rijden we links het geasfalteerde oude spoorwegpad op (richting fietsknooppunt 20)

Trajectvraag 4

Spletterenbrug laat ons genieten van een schitterend panorama over de Moervaart en uiteraard vinden we dit een uitgelezen moment om even af te stappen en de traditionele selfie te nemen.

Kies je favoriete achtergrond, neem een foto van jezelf en je mede-fietsers en upload deze op de facebook-pagina van Koveken. Nadat een beheerder er zijn zegen over heeft gegeven zal hij daar te zien zijn. We zijn benieuwd!

Dit is alvast die van ons



Bij fietsknooppunt 23 verlaten we het spoorwegpad.

We gaan naar links en volgen nu de pijlen naar fietsknooppunt 22.(ongeveer 4km)

Trajectvraag 5

Trajectvraag 6

Op een bepaald moment kom je op een T-Splitsing met de Pontweg, we volgen nog steeds fietsknooppunt 22 (dus naar rechts) , maar zolang je op deze nogal drukke weg rijdt (ongeveer 1km) hoef je niet naar traject- of fotovragen te zoeken

Bij fietsknooppunt 22 volgen we de pijlen naar fietsknooppunt 21.

Aan fietsknooppunt 21 beginnen we richting 20 te rijden.

Maar wanneer de we bij de Wapenaarteindestraat komen (kasseibaan rechts) volgen we fietsknooppunt 20 niet meer. We gaan gewoon rechtdoor (Heirstraat)

We blijven rechtdoor gaan in de Eikelstraat en volgen even later weer fietsknooppunt 20.

We komen aan fietsknooppunt 20 bij de troon van Koning Nobel. Hier rijden we naar beneden links de aardeweg in, het Catharinastraatje.

Op het einde gaan we links in de Middendam en vervolgens rechts , we komen in Daknam-dorp, met zijn pittoreske pleintje. Rijd naar het kerkje en bekijk even het voorste deel van het kerkhof, met de oudste graven. Sommige zijn heel mooie monumenten, maar helaas staat bij enkele ervan een aankondiging van vaststelling van verwaarlozing en tenzij daar iets aan wordt gedaan zullen ze moeten verdwijnen. Zo

ook jammer genoeg het graf van Roger Bracke, een bekende Lokerse beeldhouwer, van wie onder andere het Vredesbeeld is, dat voor het treinstation van Lokeren staat.

Maar er is hoop, mogelijk wordt het graf alsnog bewaard als funerair erfgoed.

Roger was een knappe kunstenaar, maar ook een zelfverklaarde grapjas. Wie nog les bij hem volgde in het Koninklijk Atheneum weet dat één van zijn lijfspreuken was: Tien keer zagen en nog te kort.

Trajectvraag 7

We vervolgen onze weg en gaan steeds rechtdoor. Het laatste deel is een éénrichtingsstraat, maar fietsen is wel in twee richtingen toegestaan.

We komen nu aan een T-splitsing en gaan naar rechts in de Bergendriesstraat.

Aan de lichten naar links, de Groendreef in.

Op onze rechterkant zien we na zo'n 300 meter, Park Ter Beuken.

Hier rijden we binnen langs een ijzeren hek

Trajectvraag 8

We rijden in wijzerzin het park door (de linkerkant dus).

Vooraleer we aan de grote witte villa komen gaan we naar links en over een brugje. We volgen de weg tot op de parking achter het station, rijden ongeveer 50m over de parking naar rechts en weer rechts langs een hek het park in.

We volgen de wegwijzer wandelpad/visvijver.

En rijden voorbij de vijver (aan onze linkerkant)

We rijden door naar een heuvel, die de prestigieuze naam Mont Henri draagt.

We houden links aan en houden dus deze heuvel aan onze rechterkant.

Aan de splitsing gaan we naar links, en wanneer het pad van een aardeweg verandert in een asfalt pad gaan we naar rechts.

We komen zo op het geasfalteerde pad naast de Durme, dat we naar links richting centrum zullen volgen.

Let op waar het onder de treinsporen doorloopt. (smal)

Bij de splitsing met een aardeweg kiezen we rechts, de aardeweg.

Belangrijk: Mocht tijdens de Lokerse feesten (4 augustus tot 13 augustus) deze weg onverwacht zijn afgesloten, dan rijd je, nadat je onder de spoorweg bent doorgereden de helling af naar de parking van het station en rijd door tot de tweede straat rechts, de Stationsstraat, die sla je rechts in om op de Markt te komen. Je zult géén antwoorden missen.

Wanneer we aan de Markt komen, gaan we rechts, over de brug en voorbij het Oude Postgebouw dat mooi gerestaureerd wordt

We rijden richting Kerk, waar we ons ijzeren ros even aan de kant zetten. Hier gaan we onze laatste trajectvragen op te lossen. **Trajectvragen 9 tot en met 15**

Omdat het Marktpllein nogal groot is hebben we de plaats waar mogelijk antwoorden op foto- en traject vragen te vinden zijn beperkt tot de kerk en een cirkel errond met een straal van 50 meter. (hoogte onbeperkt)

Wie de Sint Laurentius kerk nog nooit bezocht heeft, kunnen we aanraden om, indien mogelijk, even onze mooie peperbus binnen te wandelen en onder andere de prachtige preekstoel te bewonderen. Maar binnen zijn geen antwoorden te vinden omdat de kerk niet altijd open is.

Via het plein achter de kerk rijden we langs het witte bibliotheekgebouw het mooiste straatje van Lokeren in, het (Torenstraatje). Hier kunnen uiteraard opnieuw antwoorden te vinden zijn.

Aan Het Sint Laurentiusplein gaan we links (laatste deel enkele richting, behalve voor fietsers)

We komen uit op de (Grote Kaai) en gaan naar links.

We rijden de brug over naar rechts, gaan onmiddellijk links op het fietspad en volgen dit.

Opnieuw kiezen we voor de aardeweg naast de Durme, die we nu in tegenovergestelde richting volgen.

We rijden opnieuw onder de spoorweg door en dan verder naar de rode fietsbrug waar we over rijden.

We verlaten het pad aan de overkant bijna onmiddellijk, eventjes naar rechts en direct links; en komen terug uit in de (Vijgenstraat).

Aan het einde van deze straat steken we de weg over en volgen deze naar links (Heirbrugstraat).

We rijden het wegeltje tussen de huisnummers 158-166 in, en komen terug bij ons beginpunt, de Heirbrugmolen.

Er rest je nu nog enkel de puzzelvragen en de schiftingsvraag op te lossen, wat je eventueel kunt doen onder het genot van een hapje of een drankje in de Molenbrasserie.

TRAJECT en PUZZELVRAGEN

Puzzelvragen:

Deze dierenliefhebbers houden er toch wel erg originele huisdieren op na. Welke zijn het ?

Bes Koten

Jos Der Boort

Remi Dosard

Toon Geraan

Nora Goeke

Schiftingsvraag:

We gooiden op 14/05/2023 één voor één 3 dobbelstenen, hierdoor ontstond een getal met 3 cijfers.

Dit getal vermenigvuldigden we met het aantal ogen van een worp met een 4e dobbelsteen.

Welk getal bekwamen we?

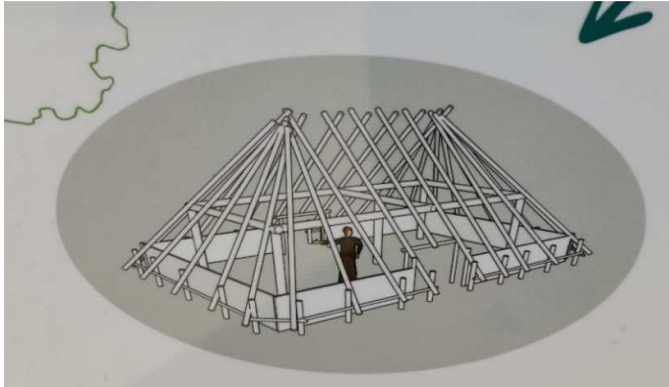
(Om je te helpen, het getal ligt tussen 111 en 3996)

Voor mogelijke, maar hoogst onwaarschijnlijke, ex aequo' s, zal een extra dobbelsteenworp het pleit beslechten.

15 TRACECTVRAGEN

Trajectvraag 1:

Hoeveel varkens hebben we in deze foto weg-ge-fotoshopt ?



Trajectvraag 2:

Hoeveel huisnummers kun je hier zien?

Trajectvraag 3:

Welke ontdekkingsreiziger wordt hier vernoemd?
(bij de namen van de bewoners hoef je het niet te gaan zoeken)

Trajectvraag 4:

Hoeveel vogelkastjes hangen er vanaf dit punt tot aan Spletterenbrug?

Trajectvraag 5:

Wat hebben Isabelle Baert en een egeltje met elkaar gemeen?

Trajectvraag 6:

Wat staat er op de afbeelding naast die van een persoon met een helm op?

Trajectvraag 7:

De echtgenote van Roger Bracke rust samen met hem onder de bruto uitgehakte grafsteen. In welke jaren overleden zij respectievelijk?

Trajectvraag 8:

Bij het binnenkomen van het park wordt ons de weg gewezen naar een aantal bestemmingen.

Maar slechts één van de wegwijzers wijst daadwerkelijk naar een geografische locatie. Naar welke stad wijzen de oranje letters?

Trajectvraag 9:

Een beetje een cryptisch vraagje: Welk traditioneel keukenkruid moeten de Lokerse kerkgangers ontberen?

Trajectvraag 10: Wie staat links van Rochus?

Trajectvraag 11:

De naam van een restaurant met zicht op de kerk is duidelijk afgeleid van het Franse woord voor lampenkap, een abat-jour. Hoeveel keer kun je hier (enkel aan de buitengevel) de naam Abazjour lezen?

Trajectvraag 12: Wat is stap 6?

Trajectvraag 13: Welke mooie deugd kun je hier ontdekken?

Trajectvraag 14:

Hoeveel minuten is het Parochiesecretariaat open op een doordeweekse donderdag?

Trajectvraag 15:

Welk leesteken werd vervangen door een strik?

We zoeken de naam niet, je mag het gewoon op je antwoordblad tekenen.

14 FOTOVRAGEN


Fotovraag 1:

Wat is de volledige naam van dit huis?



Fotovraag 2:

Wat klopt er niet aan dit logo?



Fotovraag 3:

Op het kruispunt van welke 2 straten houdt Maria een oogje in het zeil?



Fotovraag 4:

Welk dier zit er vlak bij deze kat?



Fotovraag 5:

Wat is dit?



Fotovraag 6:

Waar vind je dit beeldje?



Fotovraag 7:

Welk jaartal verwijst hier naar de Camer der Confrerie van den Soeten Naemen Jesus?



Fotovraag 8:

Waar heet deze ijsvogel je welkom?



Fotovraag 9:

Welke Heilige zie je boven dit engeltje?



Fotovraag 10:

Welk fietsknooppunt is het eerste wat je hierna tegen komt?



Fotovraag 11:

Welke kleur(en) heeft het touw dat aan een paaltje aan de rechterkant van dit hek hangt ?



Fotovraag 12:

Bij welk huisnummer zie je deze 2 koeien?



Fotovraag 13:

Wat staat er vlak achter deze ammoniet?



Fotovraag 14:

Wat staat er geschreven op een bordje rechts hiervan?



ANTWOORDFORMULIER FIETSZOEKTOCHT 2023 (afgeven kan tem 17 sept 2023)

Uw naam: _____ Uw e-mailadres: _____

Uw adres: _____

Volg onze facebook pagina of website voor alle info in verband met de prijsuitreiking.

FOTOVRAGEN	TRAJECTVRAGEN
1	1
2	2
3	3
4	4
5	5
6	6
7	7
8	8
9	9
10	10
11	11
12	12
13	13
14	14
PUZZELVRAGEN	15
1	SCHIFTINGSVRAAG
2	Getal:
3	
4	
5	

De beslissing van de jury is bindend, vragen die wegens onvoorziene omstandigheden niet (meer) kunnen worden opgelost zullen worden geschrapd.

Bedankt voor je deelname! VZW Koveken dankt u!

Je mag het antwoordblad tot 17/09 afgeven in Brasserie De Molen of in Bloemenwinkel Ecoratief, Veerstraat 3 (enkel tijdens openingsuren), of Jutestraat 11 bus 601