




2021

- ✓ TRAJECT-VRAGEN worden gesteld in volgorde van het traject en de antwoorden moeten telkens terug te vinden zijn tussen de vorige en de volgende wegaanduiding.
- ✓ FOTO-ZOEKVRAGEN die op een apart blad zijn opgenomen kun je op elk moment van de zoektocht tegenkomen.
- ✓ Wanneer een straatnaam enkel tussen haakjes wordt vermeld, dan betekent het, dat je het straatnaambordje op die plaats niet kunt zien. Het is dan louter als extra informatie bedoeld.
- ✓ Alle antwoorden (behalve de puzzels) moet je ter plaatse kunnen vinden.
- ✓ Als je denkt dat een vraag ter plaatse onoplosbaar is, noteer je op het antwoordformulier "onoplosbaar"
- ✓ Nog een extra tip: lees én schrijf wat er staat.
- ✓ Hoofd- of kleine letters zijn niet belangrijk. Maar: Karel De Grote is niet Karl De Grote
- ✓ Een woord kan zowel het voorwerp zelf als een afbeelding ervan zijn.
Bij een vraag als "hoeveel stoelen zie je" kan het dus een echte stoel zijn of/en de afbeelding ervan.
- ✓ We hebben de vragen losgekoppeld van het traject, wanneer je dus met meerdere personen bent is dit handiger dat 1 persoon het traject heeft en een andere de vragen.
- ✓ De vragen dienen opgelost te worden op de plaats van de genummerde groene cirkels.

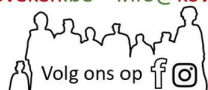
 START- EN EINDPUNT: Heirbrugmolen, Heirbrugstraat 160, 9160 Lokeren

Versie 2021-06-11 © Mireille Michiels voor Koveken vzw



Voorzitter **Stef Rومان**
0479 99 83 31
Jutestraat 11 Bus 601
9160 Lokeren

www.koveken.be – info@koveken.be



Secretaris **Eddy Van Bockstal**
0486 437 399
Veerstraat 3
9160 Lokeren



TRAJECT +/- 30km

We starten onze zoektocht aan de Heirbrugmolen, een uniek monument op de Heirbrug, onze Kovekenswijk. Deze molen is het enige nog resterende exemplaar van de 47 die ooit op grondgebied Lokeren, Eksaarde en Daknam stonden.

Een wegel tussen de nummers 158 en 166 van de **Heirbrugstraat** leidt je tot aan deze molen.

We fietsen vanaf de molen langs deze wegel tot aan de weg (**Heirbrugstraat**), steken de straat over en gaan naar links.

De volgende straat aan de rechterkant, **Vijgenstraat** slaan we in.

De straat wordt een pad dat tot aan de Durme leidt, we volgen dit en wanneer we aan de Durme komen slaan we rechtsaf en rijden vrijwel onmiddellijk de Durme over langs de **rode fietsbrug** richting **knooppunt 24**.

We rijden langs de **Markt** van Lokeren en de niet meer uit ons stadsbeeld weg te denken Hazen, die bij bepaalde gelegenheden in een passend pakje worden gekleed, zoals een blauwe kiel met Kovekenskermiss, het traditionele uniform van de Heirbrugse linnenblekers.

We steken de **Koophandelstraat** over, rechtdoor, nog steeds richting **knooppunt 24** **1**

Van **knooppunt 24** rijden we naar **knooppunt 27**. **2**

We moeten een drukke straat oversteken (**Oude Brugstraat**), wees hier extra voorzichtig.

Wanneer we bij het **Molsbroek** aankomen volgen we nog steeds richting **knooppunt 27**, we draaien in tegenwijzerzin rond het meer.

Van **knooppunt 27** rijden we naar **knooppunt 29**.

Hier gaan we links richting **knooppunt 32**, we rijden een kleine helling af en verlaten de asfaltweg onmiddellijk erna om de aardeweg rechts te volgen. Dus niet meer richting 32.

Blijf dit aarden paadje volgen, dus niet rechtsaf gaan bij een splitsing.

We rijden voorbij een houten gebouw, de achterzijde van het bezoekerscentrum van het Molsbroek. Het terras vooraan wordt "t Schoonste terras van Lokeren" genoemd. Je kunt hier (hopelijk) genieten van een koffietje of een lokaal biertje en zelf ondervinden waarom.

Check wel even op voorhand voor de openingsuren

<https://www.vzwdurme.be/index.php/natuurgebieden/onze-bezoekerscentra>

De aardeweg gaat over in kasseien en we rijden verder tot we op een T splitsing komen.

We gaan op de **Waasmunster Baan** een paar meter rechts en steken ze dan over. We gaan dus een beetje schuin rechts/ rechtdoor.

We volgen opnieuw richting **knooppunt 32**. **3**

We slaan rechtsaf in de **Beukendreef** en blijven bij elke splitsing richting **knooppunt 32** volgen.

4

5

6

Bij **Knooppunt 32** gaan we naar **knooppunt 26** langs de **Vortekoestraat**.

7

We blijven **knooppunt 26** volgen en moeten de drukke **N70** (Grote Baan) oversteken.
Wees voorzichtig. We blijven rechtdoor rijden.

8

Bij **knooppunt 26** gaan we over de spoorweg naar links richting **knooppunt 22**.

We rijden op een pad naast de spoorweg Gent-Antwerpen.

Dit pad verlaten we ter hoogte van de **Doornijkstraat**, we volgen nog steeds richting **knooppunt 22**.

9

We steken de **Hulstbaan** over naar de **Leestraat** en blijven **knooppunt 22** volgen.

Bij **knooppunt 22** blijven we op de **Leestraat** en volgen richting **knooppunt 21**.

10

Bij **knooppunt 21** gaan we naar rechts en volgen richting **knooppunt 1**.

Vlak voorbij een schooltje slaan we links af in de **Keyzershofwegel**. Het eerste korte stukje van dit aarden wegje is soms een beetje moeilijk met de fiets. Bij een splitsing volgen we het smalle paadje naar rechts. Tegenligger = afstappen. We komen uit op een geasfalteerde weg en volgen deze verder naar rechts. We komen aan bij een T-splitsing.

Hier gaan we naar links. (het fietspad is aan onze kant van de weg)

We rijden voorbij het restaurant Keyzershof, dat een heel uitnodigend terras langs de Moervaart heeft.

We rijden de Moervaart over en gaan 400 meter verder naar rechts in de (**Kruiskapeldreef**) .

We rijden nu richting **knooppunt 80**.

Bij de tweede splitsing naar rechts stond toen wij de route maakten geen fietsknooppuntbordje, maar je moet in elk geval rechtdoor, dus de kasseibaan volgen.

Verderop bij een weg naar rechts, staat er wel een bordje richting **knooppunt 80**. We slaan deze weg in.

Je ziet hier 4 statiekapelletjes, die deel uitmaken van de kruisweg tussen de Parochiekerk van Eksaarde en de Kruiskapel.

11

Even verder zien we de bewuste Kruiskapel omringd door rode beuken.

Ze werd gebouwd in 1632 op de plaats waar volgens de overlevering in 1317 twee miraculeuze kruisbeelden gevonden werden. Het ene kruis wordt bewaard in de kerk van Eksaarde, het andere in deze Kruiskapel.

Het pad richting **knooppunt 8o** gaat verder naar links, maar rijd eerst even tot aan de kapel en rust even uit op een bankje, want dit is toch wel een zeer pittoreske plekje.

Tijdens coronatijden was het meestal onmogelijk om te reizen, tenzij in eigen land. Maar vele Belgen brengen hun vakantie toch liever buiten onze landsgrenzen door.

De mensen (zie **vraag P**) zijn zelfs zo ver gegaan, dat ze hun favoriete land in hun naam hebben verborgen. Los hier deze vragen op.

P 12

We vervolgen onze weg richting **knooppunt 8o**.

13

Knooppunt 8o bevindt zich op de kruising met een druk gefrequenceerd wandel- en fietspad (Spoorwegpad) We volgen dit pad naar links richting **knooppunt 2o**.

14

We verlaten het fietspad bij het kruispunt met de **Zuidstraat** (je ziet de naam als je even achterom kijkt) en nemen het wegeltje dat rechts van en parallel met het **Spoorwegpad** loopt, het **Brugwegeltje**. We rijden nu richting **knooppunt 85**. Het pad draait een scherpe bocht naar rechts en we fietsen tot aan een houten brug, waar we even halt houden.

>>> SELFIE-TIME!!! <<<<



Geniet eventjes van dit zeer mooie plekje en neem een foto van jezelf en je mede-fietsers (een vleugje humor is absoluut niet verboden). Je mag deze foto op de facebook-pagina van Koveken uploaden en nadat een beheerder er zijn zegen over heeft gegeven zal hij daar te zien zijn. Dit is alvast de onze!



We vervolgen onze weg, aan het einde van het brugje volgen we niet meer richting **knooppunt 85**, maar gaan naar links en volgen dit pad tot het eindigt op een kruispunt met de (**Gentdam**), we steken die over en rijden de **Bosaardestraat** in.

Bij de T-splitsing gaan we naar links. En bij de volgende splitsing houden we rechts aan. (Het pad links loopt dood).

We rijden op het einde van het aarden pad naar rechts. (**H.Geestmolenstraat**).

15

Op het einde van de weg rijden we links de **Veerstraat** in en rijden de dijk op naar rechts.

16

We verlaten de dijk naar rechts langs het pad vlak voor de **rode fietsbrug** en komen terug uit in de **(Vijgenstraat)** langs waar we onze tocht begonnen.

Aan het einde van deze straat steken we de weg over en volgen deze naar links **(Heirbrugstraat)**.

We rijden weer het wegeltje tussen de huisnummers 158-166 in, en komen terug bij ons beginpunt, de Heirbrugmolen.

In de gezellige brasserie kunnen we eventueel nog even nagenieten bij een hapje en/of een drankje, met zicht op onze Heirbrugmolen, die vorig jaar mooi werd gerestaureerd.

Check wel vooraf de website voor de openingsuren <https://brassriedemolen.be/>

De ingevulde deelnemingsformulieren kun je in de brasserie inleveren (tijdens de openingsuren)

Je kunt ze ook inleveren bij

- bloemenwinkel Ecoratief, Veerstraat 3 (eveneens enkel tijdens openingsuren)
- InfoPunt Toerisme Lokeren, Markt 2. (afgeven, in bus stoppen of opsturen)

Schiftingsvraag

We gooiden op 10/04/2021 één voor één 3 dobbelstenen, hierdoor ontstond een getal met 3 cijfers.

Dit getal vermenigvuldigden we met het aantal ogen van een worp met een 4e dobbelsteen.

Welk getal bekwamen we? (Het getal ligt tussen 111 en 3996)

Voor mogelijke, maar hoogst onwaarschijnlijke, ex aequo's, zal een extra dobbelsteenworp het pleit beslechten.

TRAJECTVRAGEN

1. Wat of wie stelt het bronzen beeld voor?
2. Van welke roze bloem kan je hier de naam lezen?
3. Bij welk huisnummer kan je dit dier zien?



4. Alles in het universum is ofwel een bos, ofwel géén bos. Denk daar maar eens rustig over na 😊.
Maar hier wordt expliciet één ding uitgekozen. Wat is een bos NIET?
5. Tot wat werden 2 autobanden hier gerecycleerd?
6. Welk dier staat er vlak boven "Dauwdruppel"?
7. In de richting van welk oud plein fietsen we hier eventjes?
8. Wie op zoek is naar een exotisch tuinornament is hier aan het juiste adres. Hoeveel keer kun je van in de Vortekoestraat de exotische naam "Pranathana" lezen?
Let op, geen privé eigendom betreden!
9. Bij welk dier werkt blijkbaar één van zijn zintuigen niet optimaal?
10. Wat is het huisnummer van het huis, waarbij je 3 afbeeldingen van een paard kunt zien?

11. Wat is het nummer van de statie, waarvan je hier een detailfoto ziet?



P: Puzzelvraag:

Waar willen deze vijf naartoe? Tip : 3 van hen willen binnen Europa blijven.

1. JO MAC DAB
2. ANDRES WILTZ
3. RUNE AMIATE
4. RANI DE KLENG
5. ED COMANIE

12. Welk gsm nummer moet je bellen wanneer je meer info wenst over de openingsuren van de Kruiskapel?

13. Aan wat wordt hier gewerkt?

14. Wanneer je de straat Eksaardedorp oversteekt zie je een heel pak blauwe fietswegwijzers die je de weg tonen. Welke hiervan moet je volgen als je bij een volgende fietstocht naar Puyenbroeck wil?

Wijst die naar links, rechts of rechtdoor?

15. Van welk materiaal is de vos?

16.: Mocht je op 8 maart 2021 om 10h AM varen in het Provinciaal domein van Puyenbroeck? Geen uitleg geven! Enkel "ja" of "nee" of " antwoord onmogelijk" invullen, al de rest rekenen we sowieso fout.

Je bent gewaarschuwd, en we zijn onverbiddelijk 😊

11 FOTOVRAGEN

1. welke stroom stroomt er tussen jou en dit paard?



2. Welk huisnummer staat hier vlakbij?



3: Welke route loopt er langs dit kapelletje?



4: Van wanneer dateert dit gebouw?



5: Wie maakt hier vlakbij reclame voor parket?




6: Wie ontwierp het gebouw, waarvan je hier een detail ziet?



7: Welk gebouw staat vlakbij deze vleermuisenkast?



8: Bij welk huisnummer vind je dit glasraam?



9: Dit is een detail van een ornament dat 2 dieren voorstelt. Welke dieren?



10: Naar welk knooppunt waren we op weg toen we deze foto namen?



11: In de buurt van dit kapelletje staat een bordje waarop enkel één letter staat, welke?



De antwoorden van deze editie zal u later kunnen vinden op onze website.