



# 2019

- ✓ TRAJECT-VRAGEN worden gesteld in volgorde van het traject en de antwoorden moeten telkens terug te vinden zijn tussen de vorige en de volgende wegaanduiding.
- ✓ FOTO-ZOEKVRAGEN die op een apart blad zijn opgenomen kun je op elk moment van de zoektocht tegenkomen.
- ✓ Wanneer een straatnaam enkel tussen haakjes wordt vermeld, dan betekent het, dat je het straatnaambordje op die plaats niet kunt zien. Het is dan louter als extra informatie bedoeld.
- ✓ Alle antwoorden (behalve de puzzels) moet je ter plaatse kunnen vinden.
- ✓ Als je denkt dat een vraag ter plaatse onoplosbaar is, noteer je op het antwoordformulier "onoplosbaar"
- ✓ Nog een extra tip: lees én schrijf wat er staat.
- ✓ Hoofd- of kleine letters zijn niet belangrijk. Maar: Karel De Grote is niet Karl De Groote
- ✓ Een woord kan zowel het voorwerp zelf als een afbeelding ervan zijn.  
Bij een vraag als "hoeveel stoelen zie je" kan het dus een echte stoel zijn of/en de afbeelding ervan.
- ✓ We hebben de vragen losgekoppeld van het traject, wanneer je dus met meerdere personen bent is dit handiger dat 1 persoon het traject heeft en een andere de vragen.

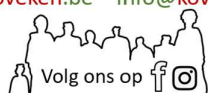
 START- EN EINDPUNT: Heirbrugmolen, Heirbrugstraat 160, 9160 Lokeren

Versie 2020-11-11 © Mireille Michiels voor Koveken vzw



Voorzitter **Stef Rooman**  
0479 99 83 31  
Jutestraat 11 Bus 601  
9160 Lokeren

[www.koveken.be](http://www.koveken.be) – [info@koveken.be](mailto:info@koveken.be)



Secretaris **Eddy Van Bockstal**  
0486 437 399  
Veerstraat 3  
9160 Lokeren



---

## TRAJECT

---

We starten onze zoektocht aan de Heirbrugmolen, een uniek monument op de Heirbrug, onze Kovekenswijk. Deze molen is het enige nog resterende exemplaar van de 47 die ooit op grondgebied Lokeren, Eksaarde en Daknam stonden.

Een wegel tussen de nummers 158 en 166 van de **Heirbrugstraat** leidt je tot aan deze molen.

Wanneer we de molen verlaten moeten we op het einde van de wegel naar links en aan de eerstvolgende straat, de **Zeeldraaierstraat** opnieuw naar links. We volgen richting knooppunt **86**.

1

We verlaten deze straat op het einde, links via een fietspad dat langs de spoorweg loopt.

We volgen nog steeds richting knooppunt **86**.

2

We verlaten het fietspad op het einde en nemen de weg rechts, we volgen nog steeds richting knooppunt **86**.

Bij knooppunt **86** gekomen volgen we richting knooppunt **87** en vanaf knooppunt **87** gaan we naar knooppunt **91**.

3

Wanneer je de tijd hebt moet je hier zeker eens een kijkje nemen, het is niet alleen een prachtig stukje natuur, de tuin zit ook vol leuke verrassingen en originele zitplekjes.

We verlaten de straat en gaan links een aardeweg in. We blijven richting knooppunt **91** volgen.

4

We maken een volledige U-bocht aan knooppunt **91** en keren terug langs de andere kant van het spoor, we volgen nu richting knooppunt **30**.

5

Aan knooppunt **30** gaan we richting knooppunt **32**. We zullen een grote, soms drukke weg oversteken, dus opgelet. Aan knooppunt **32** gaan we richting knooppunt **70**.

6

7

Bij knooppunt **70** volgen we richting knooppunt **78**

8

Een kort stukje voorbij de wegwijzers Zele en Overmere gaan we naar rechts, een kassei/aardewegje in, we volgen nog steeds richting knooppunt **78**.

We volgen dit groene, verrassende pad tot op het einde en gaan dan links. We volgen nu knooppunt **28** over de spoorweg.

Vanaf het schooltje Bengel, tot aan het knooppunt **28** zullen er geen traject noch fotovragen zijn.

Het kan hier druk zijn en we moeten even verder ook de **N47** oversteken.

Van knooppunt **28** gaan we naar **27** (heel kort eindje) en vervolgens naar **24**.

Het pad, dat ons een stukje van het mooie natuurgebied Molsbroek laat zien, kruist een weg, die we moeten oversteken, we rijden nog steeds richting knooppunt **24**.

Afstappen en op het zebrapad oversteken is een aanbeveling, want het verkeer is meestal druk.

We rijden langs de Durme (een 500m) tot aan een zeer steil straatje naar rechts, hier rijden we voorzichtig naar beneden of we doen het gewoon lekker te voet met de fiets aan de hand.

Beneden gaan we onmiddellijk naar links.

9 10

Op de aarden wegeltjes in dit mooie stukje natuur houden we twee keer rechts aan

Dit is twee keer richting Grimbeertroute.

We komen tegenover het Bospark uit, dat zeker een bezoekje waard is, maar wij rijden er vandaan gewoon omheen.

We slaan dus rechts af in de (**Snepstraat**) daarna links af de **Nachtegaallaan** in.

Die volgen we tot aan de **N70**.

We steken de **N70** over op het zebrapad en rijden een kort stukje naar links.

Zo'n 50 meter verder staat er een wit kubusvormig gebouw, daar vlak voor gaan we naar rechts, langs een heel smal, onopvallend paadje. Zonder afstappen lukt het indraaien vanuit deze richting vermoedelijk niet en ook ingeval van tegenliggers op het paadje is afstappen de boodschap.

Het pad komt uit in de (**Oude Heerweg**)

We gaan hier naar rechts en wanneer we bij een V-splitsing aankomen gaan we links in de **Toekomstlaan** (rechtdoor loopt dood)

Na ongeveer 100 meter links in de **Uitbreidingstraat**.

In deze straat ligt een recent aangelegde tunnel onder de spoorweg.

Het fietspad in deze tunnel ligt aan de linkerkant van de weg.

Na de tunnel steken we terug over naar de rechterkant van de weg en rijden rechtdoor in de **Klipsenstraat**.

We volgen deze straat tot op het einde. Ze eindigt bij een redelijk groot kruispunt. Op de hoek rechts staat een paal met een aantal blauwe wegwijzers. Rechtdoor zie je de **Kriktestraat**, maar daar moeten we niet in, we draaien links in de (**Karrestraat**) .

11

Bij een V-splitsing volgen we links de **Kopkapelstraat**.

We rijden tot op het einde van de straat. Op de T-splitsing slaan we rechtsaf.

Onmiddellijk zie je een moderne kerk en vlak daar voorbij staat een neogotische kapel, de Kopkapel.

De naam van de buurt De Kop vinden we al terug in een 16e-eeuws geschrift voor een kleine woonomgeving op de linkeroever van de Durme. Er was toen al een herberg met de naam De Cop en een bidplaats waar men op bedevaart trok, voornamelijk tegen de hoofdpijn.

Ga even zitten op een bankje bij de kapel en los volgende raadseltjes op.  
Hopelijk krijg je er geen kop-pijn van.

12 13 14

Bekijk de kapel ook eens van nabij. 15

We vervolgen onze weg. Dat betekent dus naar rechts wanneer we met onze rug naar de kapel staan.

We passeren een dagbladhandel en een paar horecazaken en gaan rechtsaf op het wandel/fietspad.

We volgen dit pad tot knooppunt 23. Hier gaan we naar rechts richting knooppunt 22.

We volgen richting knooppunt 22 tot we aan de **Pontweg** komen (T splitsing)

Richting knooppunt 22 is hier naar rechts aangegeven, maar wij gaan links op de **Pontweg**

We kruisen het wandel/fietspad bij knooppunt 20 en blijven de **Pontweg** volgen.

16

We slaan links af in de **Bosaardestraat** richting knooppunt 87

Op de T splitsing aan het einde gaan we naar rechts (**Holleweg**).

En direct terug links **Visselaarstraat**. Nog steeds richting knooppunt 87

De kasseibaan verderop links laten we letterlijk en figuurlijk links liggen, dat wilden we je niet aandoen, want deze is alleen iets voor echte Flandriens.

We volgen de **Visselaarstraat** nog even verder en slaan dan links de **Weergrachtstraat** in en volgen dus niet meer de richting knooppunt 87.

Op het einde komen we in de (**Ward De Bock straat**), we gaan naar links en op het einde rechts in de (**Heilige Geestmolenstraat**).

17

Op het einde naar links in de **Veerstraat** en aan het einde het pad naast de Durme naar rechts volgen, tot net vóór de rode fietsbrug.

Hier gaan we rechts richting knooppunt 86 en komen uit in de (**Vijgenstraat**).

Aan het einde van deze straat steken we de weg over en volgen deze naar links (**Heirbrugstraat**), dus niet rechtdoor richting knooppunt 86.

We rijden weer het wegeltje tussen de huisnummers 158-166 in, en komen terug bij ons beginpunt, de Heirbrugmolen.


---

## 17 TRAJECTVRAGEN

---

1. Welke dieren moet men hier genadeloos honger laten lijden?
2. De letters BX krijgen jullie, maar welke letters ontbreken?
3. Aan de rechterzijde van de weg zien we een wel heel bijzondere privé tuin, die door de eigenaar voor het publiek wordt opengesteld.  
Welke naam gaf hij zijn tuin?
4. Uit welke eeuw dateert de KAPEL ONZE-LIEVE-VROUW VAN ALTIJDDURENDE BIJSTAND?
5. Wanneer mag je 0800-90201 bellen?
6. Welke kleur heeft de (Vlaamse?) Leeuw?
7. Wat zou je hier wel eens op je hoofd kunnen krijgen?
8. Op een kapelletje staat een jaartal in Arabische cijfers. Hetwelk?
9. Welk nummer op het natuurleerpad heeft Rietveld?

10. Hoe hoog is deze paal ongeveer?



11. bij welk huisnummer schijnt de zon altijd?

12. Welk oud beroep oefenen deze heren uit? ADRIE ALEZER

13. RUWE GLOSTA

14. MIDO HEFS

15. De nissen achter glas, met polychrome houten beelden stellen elk een statie van de kruisweg van Jezus voor. Tot welke statie behoort dit detail?



16. Welk dier uit het Reynaert epos is Tybeert?

17. Welk werktuig wordt hier vlakbij afgebeeld?



---

## 12 FOTOVRAGEN


---

1. In welke straat fiets je, als je dit windmolenpark ziet?




---

2. Welke naam staat hierboven?



---

3. Welk huisnummer staat hier vlakbij?



---

4. Wat is dit?




---

5. In de buurt staan 2 dieren afgebeeld, welke?



---


6. Welke knooppunt vind je hier het dichtste bij?



---



7: Bij welk huisnummer hoort dit?



---

8: Welk weerfenomeen vind je hierboven?



---

9: Wat is de naam van de wegel waarbij dit gebodsbord staat?



---

10: Op welk kruispunt namen wij deze selfie? Noteer de naam van beide straten.



---

11: In welke straat rijd je als je dit ziet?



---

12: Welke twee jaartallen staan hier vlakbij?



---

De antwoorden van deze editie kan u vinden op onze website.

<https://koveken.be/>